

## HIGHLIGHTS

### Garmin DriveSmart™ 61 LMT-S EU Navigationsgerät

- 6,95 Zoll (17,7 cm) rahmenloses Touchdisplay, kapazitiv
- Lebenslang Kartenupdates für Europa (46 Länder)
- Lebenslang Verkehrsinfos in Echtzeit via Smartphone Link
- Garmin Drive™ Sicherheitspaket
- Smart Notifications
- Bluetooth® Freisprechfunktion
- Sprachsteuerung
- Parkplatzsuche, Wetter und weitere Echtzeitdienste
- TripAdvisor® und Foursquare® POIs, inklusive Bewertungen
- Updates via WLAN
- LiveTrack - Routenposition mit Freunden teilen
- Watch Link - Datenaustausch mit einer Garmin Smartwatch



## KEY FEATURES

Lebenslang kostenlose Kartenupdates <sup>4</sup>	Kostenlose Updates für aktuelle Detailkarten, POIs und Navigationsinformationen für die gesamte Lebensdauer des Navis. Optional mit kostenlosen Warnungen vor fest installierten Radarkontrollen und Ampelblitzern <sup>5</sup> .
Garmin Verkehrsinfos via Smartphone Link	Kostenlose Garmin Live Traffic <sup>1</sup> Verkehrsinfos in Echtzeit via Smartphone Link App, für Informationen zu Verkehrsbehinderungen auf der Route und Umleitungsvorschlägen mit Anzeige der möglichen Zeitersparnis.
Garmin Drive™ Sicherheitspaket	Warnung bei Schulzonen, Wildwechsel, scharfen Kurven, Bahnübergängen, Tempolimit-Wechsel, möglicher Müdigkeit <sup>7</sup> und falscher Fahrtrichtung in Einbahnstraßen.
Smart Notifications	Benachrichtigungen wie Mails, Nachrichten, Termine und mehr von kompatiblen Bluetooth® Smartphone direkt auf dem Display des Navis angezeigt und sogar vorgelesen bekommen.
Bluetooth® Freisprechfunktion	Nach Synchronisierung mit einem kompatiblen Bluetooth® Smartphone können eingehende Anrufe direkt im Display angezeigt und angenommen werden - drahtlos und via integriertem Lautsprecher und Mikrofon.
Sprachsteuerung	Mit Unterstützung von Sprachsteuerung lässt sich das Navi auch per Sprachbefehle steuern. Einfach das Ziel sagen und Navigationsanweisungen erhalten, während die Hände auf dem Lenkrad bleiben können.
Parkplatzsuche, Wetter und weitere Echtzeitdienste	Mit kostenlosen Echtzeitdiensten wie Live Parking <sup>3</sup> , für Parkplatzverfügbarkeit und -kosten im Zielgebiet, Wetterdaten, Tankpreisübersicht und mehr, stets aktuelle Informationen erhalten und entspannt ankommen.
tripadvisor	TripAdvisor® POIs und Bewertungen für Hotels, Aktivitäten und Restaurants direkt im Navi abrufen und die Route zu einem individuellen Erlebnis machen.

## FOURSQUARE

Über eine Million POIs und Bewertungen zu Restaurants, Einkaufsmöglichkeiten, Bars, Cafés und vielem mehr.

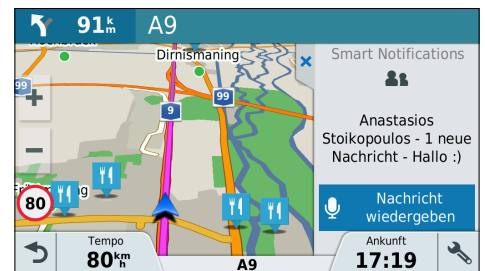
## SCREENSHOTS



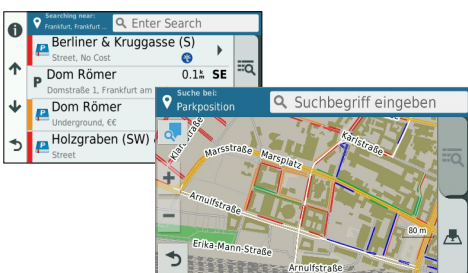
Live Traffic - Verkehrsinfos in Echtzeit



Sicherheitswarnung Schulzone



Smart Notifications und Sprachsteuerung



Live Parking - Parkplatzinfos in Echtzeit



TripAdvisor® POIs mit Bewertungen



Updates via WLAN

## WERBETEXTE

### WERBETEXT KURZ [30 WÖRTER]

Mit Sicherheit besser fahren - mit dem Garmin DriveSmart™ 61 LMT-S mit 6,95 Zoll rahmenlosen Touchdisplay. Inklusive Sicherheitspaket, lebenslang kostenlose Kartenupdates via WLAN und Echtzeitdiensten wie Verkehrsinfos, Bluetooth®-Funktionen und Sprachsteuerung.

### WERBETEXT MITTEL [57 WÖRTER]

Mit Sicherheit besser fahren - mit dem Garmin DriveSmart™ 61 LMT-S mit 6,95 Zoll rahmenlosen Touchdisplay. Inklusive Sicherheitspaket, lebenslang kostenlosen Kartenupdates via WLAN und Echtzeitdiensten wie Verkehrsinfos, Parkplatzsuche und mehr. Mit Bluetooth®-Funktionen wie Smart Notifications<sup>4</sup> und Freisprechfunktion<sup>3</sup>, sowie Sprachsteuerung, bleiben die Hände am Steuer, und mit POIs von TripAdvisor® und Foursquare® beliebte Orte und Aktivitäten entdecken.

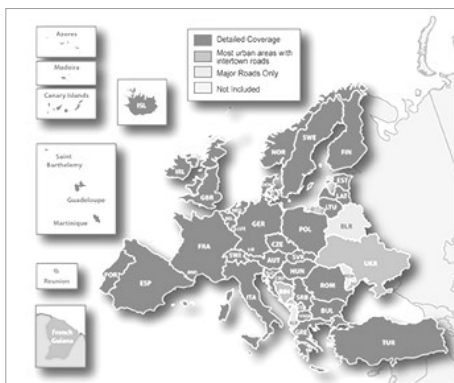
### WERBETEXT LANG [102 WÖRTER]

Mit Sicherheit besser fahren - mit dem Garmin DriveSmart™ 61 LMT-S mit 6,95 Zoll rahmenlosen Touchdisplay. Inklusive Sicherheitspaket, lebenslang kostenlose Kartenupdates via WLAN - optional mit Hinweisen zu stationären Radarkontrollen und Ampelblitzern. Immer aktuell informiert mit den Echtzeitdiensten für Verkehrsinfos, Parkplatzsuche, Wetter und Tankpreisen. Mit Bluetooth®-Funktionen wie Smart Notifications<sup>4</sup> und Freisprechfunktion<sup>3</sup>, sowie Sprachsteuerung, bleiben die Hände am Steuer, und mit POIs von TripAdvisor® und Foursquare® beliebte Orte und Aktivitäten entdecken. Mit LiveTrack die aktuelle Position teilen oder Navidaten via Watch Link App an eine Garmin Smartwatch senden, für Fahrerhinweise oder die Kompassfunktion für die letzten Meter zum Ziel oder zurück zum Auto.

## PRODUKT- UND LOGISTIKDATEN

Artikelnummer	010-01681-12	Batterietyp	Lithium-Ionen Akku
EAN	0753759170042	Batterieladezeit	Bis zu 105 Minuten
Displaygröße	6,95 Zoll (17,7 cm)	Batterielaufzeit	Bis zu 60 Minuten
Displaytyp	Multitouch Glasdisplay, rahmenlos	Speicherkartensteckplatz	microSD™-Karte (nicht enthalten)
Displayauflösung	1024 x 600 Pixel (WSVGA)	Integrierter Speicher	Eingebauter Speicherchip
Produktgewicht	243 g	Umverpackungsgewicht	13 kg
Produktabmessungen	173 x 99 x 19 mm	Umverpackungsabmessung	43 x 36 x 30 cm
Verpackungsgewicht	544 g	Herstellungsland	Taiwan
Verpackungsabmessungen	200 x 130 x 80 mm	Umverpackungsmenge	16 Stück

## DETAILKARTENABDECKUNG



### Kartenabdeckung Europa:

- |                            |                    |                 |                        |
|----------------------------|--------------------|-----------------|------------------------|
| 1. Albanien                | 12. Gibraltar      | 24. Mazedonien  | 36. Schweiz            |
| 2. Andorra                 | 13. Griechenland   | 25. Moldawien   | 37. Serbien und Kosovo |
| 3. Belarus                 | 14. Großbritannien | 26. Monaco      | 38. Slowakei           |
| 4. Belgien                 | 15. Italien        | 27. Montenegro  | 39. Slowenien          |
| 5. Bosnien und Herzegowina | 16. Irland         | 28. Niederlande | 40. Spanien            |
| 6. Bulgarien               | 17. Island         | 29. Norwegen    | 41. Tschechien         |
| 7. Dänemark                | 18. Kroatien       | 30. Österreich  | 42. Türkei             |
| 8. Deutschland             | 19. Lettland       | 31. Polen       | 43. Ukraine            |
| 9. Estland                 | 20. Litauen        | 32. Portugal    | 44. Ungarn             |
| 10. Finnland               | 21. Lichtenstein   | 33. Rumänien    | 45. Vatikanstadt       |
| 11. Frankreich             | 22. Luxemburg      | 34. San Marino  | 46. Zypern             |
|                            | 23. Malta          | 35. Schweden    |                        |

## VERPACKUNG



### VERPACKUNGSINHALT

- 1x Garmin DriveSmart™ 61 LMT-S
- 1x Kfz-Anschlusskabel
- 1x Saugnapfhalterung
- 1x USB-Kabel
- 1x Schnellstartanleitung

## VERGLEICHSTABELLE

	Garmin Drive™ 51/61	Garmin DriveSmart™ 51/61	Garmin DriveAssist™ 51	Garmin DriveLuxe™ 51
Displaygröße	5" / 6"	5" / 6,95" rahmenlos	5"	5" hochauflösend
Displaytyp	Touchdisplay	Multitouch Glasdisplay	Multitouch Glasdisplay	Multitouch Glasdisplay
Displayausrichtung (Quer-/Hochformat)	•	•		automatisch
Lebenslang Kartenupdates	•	•	•	•
Live Traffic via SPL (LMT-S Modelle)	•	•	•	•
Live Traffic via DAB+ (LMT-D Modelle)		•	•	•
Garmin Drive™ Sicherheitspaket	•	•	•	•
Live Parking <sup>1</sup>	•	•	•	•
TripAdvisor® POIs und Bewertungen	•	•	•	•
Millionen von Foursquare® POIs	•	•	•	•
Routenplanung	•	•	•	•
BC™ 30 Rückfahrkamera kompatibel	•	•	•	•
Garmin Real Directions™	•	•	•	•
Fahrspurassistent	•	aktiv, mit Sprachansage	aktiv, mit Sprachansage	aktiv, mit Sprachansage
3D-Kreuzungsansicht	•	Bird's Eye & PhotoReal™	Bird's Eye & PhotoReal™	Bird's Eye & PhotoReal™
Smart Notifications <sup>1</sup>		•	•	•
Updates via WLAN		•	•	•
Bluetooth® Freisprechfunktion <sup>3</sup>		•	•	•
Sprachsteuerung		•	•	•
Unfall-Benachrichtigung <sup>2</sup>			•	•
Integrierte DashCam			•	
Kameragestützte Fahrerwarnungen			•	
Magnetische Aktivhalterung				•
Stylisches, schlankes Metallgehäuse				•

## PASSENDES ZUBEHÖR



**BC™ 30 Rückfahrkamera**  
Beim Rückwärtsfahren drahtlos das Kamerabild im Display des Navis anzeigen lassen, mit Abstandsanzeige.

Artikelnummer 010-12242-00



**Highspeed Multiladegerät**  
Erweitert den 12-Volt Zigarettenanzünder des Fahrzeugs um 2 Highspeed USB-Anschlüsse.

Artikelnummer 010-10723-17



**Tragbare Haftungshalterung**  
Zur sicheren Befestigung des Navis auf einer Oberfläche im Auto.

Artikelnummer 010-10908-00



**Universaltasche**  
Universelle, schwarze Reißverschluss tasche für Geräte bis zu 7 Zoll. Innen aus Samt zum Schutz vor Kratzern.

Artikelnummer 010-11917-00

<sup>1</sup>Für den Zugriff auf Echtzeitdienste und Smart Notifications müssen Sie die kostenlose Smartphone Link App herunterladen. Es fallen gegebenenfalls Gebühren im Rahmen Ihres mobilen Datentarifs an. Weitere Informationen zu Daten- und Roaming-Tarifen erhalten Sie bei Ihrem Mobilfunkanbieter. Bluetooth-fähiges Smartphone erforderlich (separat erhältlich).

<sup>2</sup>Unter bestimmten Umständen ist die Warnfunktion evtl. eingeschränkt. Unter [Garmin.com/warnings](http://Garmin.com/warnings) erhalten Sie weitere Details.

<sup>3</sup>Benötigt Bluetooth®-fähiges Smartphone (separat erhältlich).

<sup>4</sup>Die vollständigen Nutzungsbedingungen zu den lebenslangen Kartenupdates und der lebenslangen Verkehrsfunklizenz erhalten Sie unter [garmin.com/details](http://garmin.com/details).

<sup>5</sup>Warnungen vor Ampelblitzern und Radarkontrollen sind nicht in allen Regionen verfügbar.

<sup>6</sup>Parkplatzdaten sind für die meisten Innenstädte verfügbar. Informationen zur Abdeckung: [parkopedia.com](http://parkopedia.com).

<sup>7</sup>Der Müdigkeitswarner wird nach längeren Zeiträumen durchgängiger Fahrt ohne längere Pausen aktiviert.