



PRODUKTBESCHREIBUNG

Mit dem dēzl LGV700, LGV800 und LGV1000 hast du auf deiner Route den vollen Überblick zur Umgebung und was während der Fahrt noch vor dir liegt. Die extra grossen Touchdisplays dieser LKW-Navis lassen sich besonders gut ablesen und sogar im Hochformat verwendet (bei den Modellen dēzl LGV800 und LGV1000). Mit Profilen Auto, LKW, Sattelzug und Bus erhältst du fahrzeugspezifische Routen¹ basierend auf Abmessungen, Gewicht, Anhängertyp, Gefahrgutangaben, Tunnelbeschränkungscode und mehr. Neue Technologie zeigt potenzielle Be-/Entladezonen kurz vor der Zielerreichung an und blendet beliebte LKW-Streckenabschnitte entlang der Route ein. In Verbindung mit der Garmin Drive App², kannst du die riesige Auswahl an Park- und Stellplätzen von Truck Parking Europe direkt auf dem Navi nutzen. Erhalte dabei Informationen zu Kapazität, aktuelle Belegung, verfügbare Services und Bewertung, und finde den passenden Ort für deine Pausen über Suchfilter. Erhalte über die konfigurierbare Fahrerassistenz Hinweise zu vorausliegenden Wechsellimits, scharfen Kurven, Seitenwinden, enge Strassen, starken Steigungen und Gefällen, Gefahr des Bodenkontakts und mehr, um dein Ziel sicher zu erreichen. Darüber hinaus verfügen alle Modelle über eine Bluetooth Freisprechfunktion, modernste Sprachsteuerung, Verkehrsinformation in Echtzeit, einer aktiven Fahrspuranzeige, 3D-Abbiegehinweise und vorinstallierte 3D-Karten für ganz Europa.

PRODUKTABBILDUNG



HIGHLIGHTS

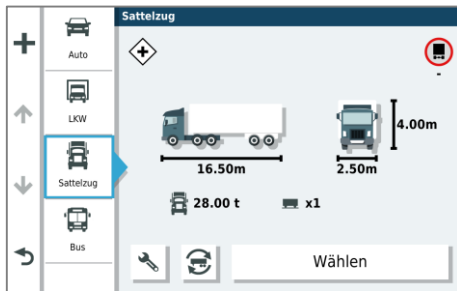
- Extra grosse 6,95-, 8- und 10-Zoll-Displays im schlanken Design
- Vorinstallierte Europakarten und Verkehrsinfos direkt über DAB+
- Fahrzeugspezifische Routenführung für LKW, Sattelzug und Bus
- Truck Parking Europe Daten für LKW-Parkplätze und -Stellplätze
- Live Verkehrsinfos, Wetter, Radar und Spritpreise via Drive App²
- Anzeige beliebter LKW-Ziele und oft genutzter LKW-Strecken
- Fahrtzeit-Timer, Fahrerassistenz und Routenvorschau
- Freisprechfunktion und Anzeige von Handymitteilungen im Display
- Vorinstallierte LKW-POIs, sowie TripAdvisor und Foursquare POIs
- Akkulaufzeit von bis zu 2 Stunden und Rückfahrkamera kompatibel



FEATURE ÜBERSICHT

DISPLAYS IM LKW-FORMAT	Mit Displaydiagonalen von 6,95 Zoll, 8 Zoll und 10 Zoll sind diese LKW-Navis besonders gut ablesbar. Die 8 Zoll und 10 Zoll Navis verfügen sogar über HD-Auflösung und lassen sich im Quer- und Hochformat nutzen.
VIELSEITIG MONTIERBAR	Die Modelle dēzl LGV800 und LGV1000 enthalten eine Schwerlasthalterung mit Saugnapf und magnetischer Adapterplatte mit Stromversorgung, eine Schraubhalterung, sowie eine RAM-System kompatible AMPS-Platte.
EUROPAKARTEN & DIGITAL TRAFFIC	Alle dēzl Modelle haben vorinstallierte 3D-Karten für 46 Länder Europas und sind inklusive Updates. Integriertes DAB versorgt die Geräte mit Digital Traffic Verkehrsinformationen über das öffentlich ausgestrahlte Digitalradio.
SPEZIFISCHE ROUTENFÜHRUNG	LKW-, Sattelzug- und Bus-Profile mit individuellen Abmessungen, Gewicht, Gefahrgutangaben und mehr, ermöglichen eine fahrzeugspezifische Routenberechnung und sorgen für eine sichere und angenehme Fahrt.
TRUCK PARKING EUROPE	Vorinstallierte Parkplätze und Stellplätze für LKWs von Truck Parking Europe bieten eine riesige Auswahl für Ruhezeiten. In Verbindung mit der Drive App lassen sich zudem Verfügbarkeiten und Bewertungen abrufen.
GARMIN ECHTZEITDIENSTE	Über die Drive App, für Smartphones mit mobilem Datentarif, können gekoppelte Navis Garmin Echtzeitdienste nutzen. Das beinhaltet Verkehrsinfos, Wetterdaten, Tankstellenpreise, gemeldete mobile Blitzer und mehr.
BELIEBTE LKW-ZIELE & -STRECKEN	Neueste Technologie ermöglicht die Anzeige potenzieller Be- und Entladezonen in der Nähe der Zieladresse. Ebenso lassen sich Streckenabschnitte einblenden die von LKW-Fahrern besonders häufig genutzt werden.
FAHRTZEIT-TIMER	Der Fahrtzeit-Timer zeigt die täglichen Fahrstunden, Gesamtfahrstunden, sowie die Zeit bis zur Pause an. Vor Ablauf der Lenkzeit erfolgt ein Vorschlag per Anzeige der nächsten passenden Ausfahrt und POIs für die Rast.
FAHRERASSISTENZ	Erhalte während der Fahrt Hinweise zu vorausliegenden Kurven, Schulzonen, Bahnübergängen, Wildwechsel, enge Strassen, Steigung/Gefälle, Seitenwinden, Gefahr des Bodenkontakts, Grenzen und mehr.
SPRACHSTEUERUNG	Aktiviere mit „OK, Garmin“ die Sprachsteuerung um beispielsweise Ziele zu nennen, Adressen und POIs zu suchen oder um wichtige Funktionen zu nutzen, ohne die Hände vom Steuer nehmen zu müssen.
SMARTE FUNKTIONEN	Empfange Smartphone Benachrichtigungen wie Mails, Nachrichten, Termine und mehr direkt auf dem Display des Navis und nutze die integrierte Freisprechfunktion zum telefonieren während der Fahrt.
ZAHLREICHE POIS	Tausende Garmin POIs, TripAdvisor® und Foursquare® POIs mit Bewertungen, Truck Parking Europe Parkplatz POIs und spezielle POIs mit LKW-Diensten stehen vorinstalliert auf den dēzl zur Verfügung.
POIS ENTLAND DER ROUTE	Im Splitscreen lassen sich eine Auswahl verschiedenster, aber auch individueller, POIs entlang der gesamten Route einblenden. Somit kannst du jederzeit sehen wo sich dein gewünschtes Ziel für einen Zwischenstopp befindet.
RÜCKFAHRKAMERA KOMPATIBEL	Immer im Blick was sich hinter dem LKW abspielt. Nutze die Garmin BC™ 30 und BC™ 40 Rückfahrkamera für deinen dēzl LGV700, und die Garmin BC™ 35 für dein dēzl LGV800 oder LGV1000.

SCREENSHOTS



Fahrzeugspezifische Routenführung



Routenzusammenfassung zum Start



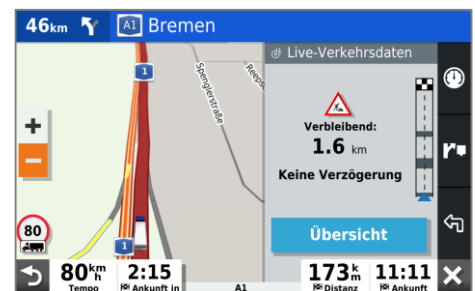
Aktive Fahrspuranzeige



3D-Abbiegehinweise



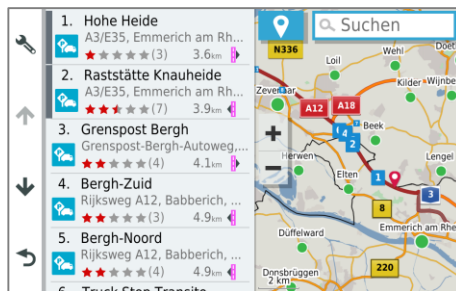
Potenzielle Be-/Entladezonen am Zielort



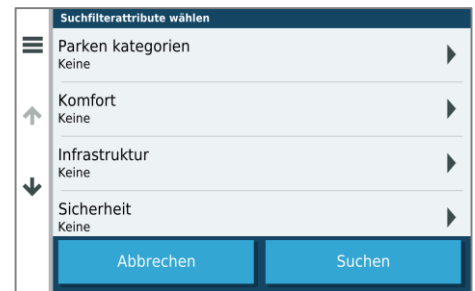
Verkehrsinformationen in Echtzeit



Wetterradar, Unwetterwarnungen und mehr



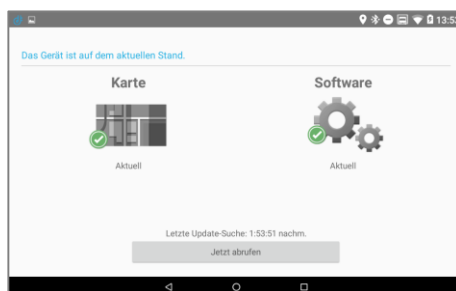
Truck Parking Europe Park- und Stellplätze




Suchfunktion mit Filtern



Individualisierbare POIs entlang der Route



Karten- und Software-Updates über WLAN



Rückfahrkamera kompatibel

GARMIN DRIVE APP



Mit der Garmin Drive App lassen sich kompatible Garmin Navis über Bluetooth® mit dem Smartphone zu verbinden. Nach der Schritt-für-Schritt Anleitung erhält das Navi folgend Echtzeitdaten zu Verkehrsbehinderungen, Wetter, Parkplatzinfos, Tankstellenpreise und gemeldeten mobilen Blitzern. Dazu ist eine mobile Datenverbindung auf dem Smartphone benötigt. Weitere Funktionen, wie der Freisprecheinrichtung und der Anzeige von Mitteilungen auf dem Smartphone direkt im Display, erhöhen zudem die Sicherheit während der Fahrt, ohne das man etwas verpasst.

PRODUKTPORTFOLIO



Artikelnummer	Artikelbezeichnung	EAN	UVP
010-02313-10	DEZL LGV700 MT-D EU	0753759256388	CHF 479,00



Artikelnummer	Artikelbezeichnung	EAN	UVP
010-02314-10	DEZL LGV800 MT-D EU	0753759256418	CHF 659,00



Artikelnummer	Artikelbezeichnung	EAN	UVP
010-02315-10	DEZL LGV1000 MT-D EU	0753759256654	CHF 769,00

VERGLEICHSTABELLE

	DÉZL™ LGV700	DÉZL™ LGV800	DÉZL™ LGV1000
Displaydiagonale	6,95 Zoll 17,7 cm	8 Zoll 20,3 cm	10,1 Zoll 25,7 cm
Displayauflösung	1.024 x 600 Pixel	1.280 x 800 Pixel (HD)	1.280 x 800 Pixel (HD)
Displayausrichtung	Querformat	Hoch-/Querformat	Hoch-/Querformat
Displaytyp	Multitouch-Display, kapazitiv	Multitouch-Display, kapazitiv	Multitouch-Display, kapazitiv
Produktabmessungen	177 x 106 x 19 mm	200 x 125 x 20 mm	216 x 154 x 21 mm
Produktgewicht	240 g	387 g	534 g
Magnetische Aktivhalterung	○	●	●
Batterietyp -laufzeit	Li-Ion bis zu 2h	Li-Ion bis zu 2h	Li-Ion bis zu 2h
Karten für Europa (46 Länder) inkl. Updates	●	●	●
3D-Gebäude- 3D-Gelände-Darstellung	● ●	● ●	● ●
Digital Traffic Verkehrsinformationen via DAB+	●	●	●
Live Traffic Verkehrsinformationen via Drive App	●	●	●
Truck Parking Europe LKW-Park- & Stellplatz POIs	●	●	●
LKW-Dienste & Garmin POIs	●	●	●
TripAdvisor® POIs und Bewertungen	●	●	●
Foursquare® POIs und Bewertungen	●	●	●
POIs entlang der Route via Splitscreen	●	●	●
Beliebte LKW-Ziele (potenzielle Be-/Entladezonen)	●	●	●
Beliebte LKW-Strecken (oft genutzte LKW-Strassen)	●	●	●
Routenvorschau	●	●	●
Fahrtzeit-Timer	●	●	●
Fahrerassistenz	●	●	●
Freisprechfunktion via Bluetooth® mit dem Smartphone	●	●	●
Echtzeitdienste (Wetter, Spritpreise,...) via Drive App	●	●	●
Smart Notifications (Mitteilungen auf dem Navi sehen)	●	●	●
Integrierter Routenplaner	●	●	●
Integrierter Musikplayer	○	●	●
Integrierter Webbrowser	○	●	●
Integrierte Galerie für Fotos, Videos und mehr	○	●	●
Serviceverlauf Tool	●	●	●
Kopfhörer-Anschlussbuchse	○	●	●
Integriertes WLAN	●	●	●
Rückfahrkamera kompatibel	BC 30, BC 40	BC 35	BC 35

LOGISTIKDATEN

	DÉZL™ LGV700	DÉZL™ LGV800	DÉZL™ LGV1000
Verpackungsabmessungen	20 x 13 x 8 cm	28 x 17,5 x 9,1 cm	28 x 17,5 x 9,1 cm
Verpackungsgewicht	636 g	1224 g	1364 g
Verpackungseinheit	1 Stück	1 Stück	1 Stück
Master Carton Abmessungen	43 x 36 x 30 cm	38,1 x 30,5 x 31,5 cm	38,1 x 30,5 x 31,5 cm
Master Carton Gewicht	12 kg	9,2 kg	10 kg
Master Carton Menge	16 Stück	6 Stück	6 Stück

VERPACKUNG



LIEFERUMFANG DĚZL™ LGV700

1x DEZL LGV700
1x Saugnapfhalterung
1x Schraubhalterung
1x KFZ-Anschlusskabel
1x USB-Kabel
1x Dokumentation



LIEFERUMFANG DĚZL™ LGV800

1x DEZL LGV800
1x Saugnapf mit magnetischer Halterung mit Stromversorgung
1x Schraubhalterung
1x 1-Zoll-Kugeladapter mit AMPS-Platte
1x KFZ-Anschlusskabel
1x USB-Kabel
1x Armaturenbrett-Klebeplatte
1x Dokumentation



LIEFERUMFANG DĚZL™ LGV1000

1x DEZL LGV1000
1x Saugnapf mit magnetischer Halterung mit Stromversorgung
1x Schraubhalterung
1x 1-Zoll-Kugeladapter mit AMPS-Platte
1x KFZ-Anschlusskabel
1x USB-Kabel
1x Armaturenbrett-Klebeplatte
1x Dokumentation

PASSENDES ZUBEHÖR DEZL LGV700

**TRAGBARE HAFTUNGSHALTERUNG**

Art.Nr.: 010-10908-00
EAN: 0753759067304

**BC 30 RÜCKFAHRKAMERA**
zum Anschluss an das Rückfahrlicht

Art.Nr.: 010-12242-00
EAN: 0753759131388

**BC 40 RÜCKFAHRKAMERA**
mit justierbarer Nummernschildhalterung

Art.Nr.: 010-01866-10
EAN: 0753759199081

**UNIVERSALTASCHE 7-ZOLL**

Art.Nr.: 010-11917-00
EAN: 0753759995027

PASSENDES ZUBEHÖR DEZL LGV800 | 1000

**BC 35 RÜCKFAHRKAMERA**
zum Anschluss an das Rückfahrlicht

Art.Nr.: 010-01991-00
EAN: 0753759198183

**MAGNETISCHE ADAPTERPLATTE MIT
STROMVERSORGUNG UND VIDEO-IN**

Art.Nr.: 010-12982-03
EAN: 0753759256579

**MONTAGESATZ**

Art.Nr.: 010-12982-01
EAN: 0753759256555

Weiteres Zubehör unter Garmin.com

¹Nicht in allen Regionen verfügbar. Die Eingabe des Fahrzeugprofils ist keine Garantie dafür, dass alle Angaben in der Routenberechnung einbezogen werden können. Es gilt sich immer entsprechend an die Strassenschilder, Hinweise und Fahrbahnbedingungen zu halten.

²Zur Verwendung der Funktion, muss die Garmin Drive App auf einem kompatiblen Smartphone mit Bluetooth® installiert werden.

³Nur mit dezl LGV800/1000. Benötigt eine kompatible magnetische Adapterplatte mit Stromversorgung und Video-In (separate erhältlich).

© HERE. Alle Rechte vorbehalten. © 2020 Cyclops UK Limited. Alle Rechte vorbehalten. © 2020 TripAdvisor LLC. Alle Rechte vorbehalten. foursquare® und foursquare® Logos sind eingetragene Marken und Eigentum der Foursquare Labs, Inc. Alle Rechte vorbehalten. Die Wortmarke Bluetooth® und die Bluetooth® Logos sind Eigentum der Bluetooth SIG, Inc. und werden von Garmin ausschließlich unter Lizenz verwendet.